



АДМИНИСТРАЦИЯ ХОЛМСКОГО МУНИЦИПАЛЬНОГО  
РАЙОНА

**ПОСТАНОВЛЕНИЕ**

20.03.2024 № 224

г. Холм

**Об утверждении схемы расположения земельного участка или  
земельных участков на кадастровом плане территории**

В соответствии со статьями 11, 68 Земельного кодекса Российской Федерации, Федеральным законом от 25 октября 2001 года № 137-ФЗ «О введении в действие Земельного кодекса Российской Федерации», Федеральным законом от 24 июля 2007 года № 221-ФЗ «О кадастровой деятельности», на основании решения Думы Холмского муниципального района от 18.05.2015 № 392 «О реорганизации Администрации Холмского муниципального района» и заявления Чернобровкина М.В. Администрация Холмского муниципального района **ПОСТАНОВЛЯЕТ:**

1. Утвердить схему расположения земельного участка, на кадастровом плане территории кадастрового квартала 53:19:0090301 площадью 1500 кв. м. расположенного по адресу: Российская Федерация, Новгородская область, Холмский муниципальный район, Красноборское сельское поселение, п. Первомайский, ул. Молодёжная 7в; категория земель: земли населенных пунктов; зона: ОД-Общественно-деловая зона; вид разрешенного использования: Малоэтажная жилая застройка (индивидуальное жилищное строительство), для ведения личного подсобного хозяйства.

2. Разместить настоящее постановление на официальном сайте Администрации Холмского муниципального района в информационно телекоммуникационной сети «Интернет».

**Первый заместитель  
Главы администрации  
муниципального района**



ДОКУМЕНТ ПОДПИСАН  
ЭЛЕКТРОННОЙ ПОДПИСЬЮ

Серийный номер сертификата:  
00DB22C1AEFA75A4E2DED01EEDC4996D73  
Владелец: Голошубов Павел Павлович  
Дата подписания: 20.03.2024 12:13  
Срок действия: с 03.10.2023 по 26.12.2024

**П.П. Голошубов**

**УТВЕРЖДЕНА**  
постановлением Администрации  
района от 20.03.2024 № 224

**Схема расположения земельного участка или земельных участков  
на кадастровом плане территории**

<b>Условный номер земельного участка</b> (указывается в случае, если предусматривается образование двух и более земельных участков)		
<b>Площадь земельного участка 1500 м<sup>2</sup></b> (указывается проектная площадь образуемого земельного участка, вычисленная с использованием технологических и программных средств, в том числе размещенных на официальном сайте федерального органа исполнительной власти, уполномоченного Правительством Российской Федерации на осуществление государственного кадастрового учета, государственной регистрации прав, ведение Единого государственного реестра недвижимости и предоставление сведений, содержащихся в Едином государственном реестре недвижимости, в информационно-телекоммуникационной сети "Интернет" (далее - официальный сайт), с округлением до 1 квадратного метра. Указанное значение площади земельного участка может быть уточнено при проведении кадастровых работ не более чем на десять процентов)		
<b>Обозначение характерных точек границ</b>	<b>Координаты, м</b> (указываются в случае подготовки схемы расположения земельного участка с использованием технологических и программных средств, в том числе размещенных на официальном сайте. Значения координат, полученные с использованием указанных технологических и программных средств, указываются с округлением до 0,01 метра)	
	<b>X</b>	<b>Y</b>
<b>1</b>	<b>2</b>	<b>3</b>
1	426175.84	2170547.02
2	426175.77	2170547.84
3	426177.18	2170550.38
4	426166.89	2170555.81
5	426178.87	2170582.28
6	426158.37	2170587.82
7	426143.23	2170591.65
8	426131.18	2170583.58
9	426119.19	2170561.90
10	426131.60	2170556.75
11	426140.13	2170572.62
12	426153.17	2170565.63
13	426147.04	2170554.20
14	426167.47	2170543.89
15	426173.31	2170540.98
1	426175.84	2170547.02







# Схема расположения земельного участка или земельных участков на кадастровом плане территории

МСК 53 (Зона-2)



Масштаб 1:1000

## Условные обозначения

-  - Вновь образованная часть границы, сведения о которой достаточны для определения ее местоположения
-  - Характерная точка границы, сведения о которой позволяют однозначно определить ее положение на местности
- 1  - Обозначение новой характерной точки
-  - Существующая часть границы, сведения о которой достаточны для определения ее местоположения
-  - Характерная точка границы земельного участка, сведения о которой отсутствуют в ЕГРН, местоположение которой определено при кадастровых работах (новая характерная точка)
-  - Обозначение доступа к образуемому земельному участку
- 53:19:0090301 - Номер кадастрового квартала
- Зона ОД - Обозначение территориальной зоны
- :101 - Смежный земельный участок