



АДМИНИСТРАЦИЯ ХОЛМСКОГО МУНИЦИПАЛЬНОГО
РАЙОНА

ПОСТАНОВЛЕНИЕ

15.11.2023 № 853

г. Холм

**Об утверждении схемы расположения земельного участка или
земельных участков на кадастровом плане территории**

В соответствии со статьями 11, 68 Земельного кодекса Российской Федерации, Федеральным законом от 25 октября 2001 года № 137-ФЗ «О введении в действие Земельного кодекса Российской Федерации», Федеральным законом от 24 июля 2007 года № 221-ФЗ «О кадастровой деятельности», на основании решения Думы Холмского муниципального района от 18.05.2015 № 392 «О реорганизации Администрации Холмского муниципального района», Администрация Холмского муниципального района **ПОСТАНОВЛЯЕТ:**

1. Утвердить схему расположения земельного участка, на кадастровом плане территории кадастрового квартала 53:19:0010442 площадью 647 кв. м. расположенного по адресу: Российская Федерация, Новгородская область, Холмский муниципальный район, Холмское городское поселение, г. Холм, ул. Е. Исакова, земельный участок 12 категория земель: земли населенных пунктов; зона: Ж-1. зона индивидуальной усадебной жилой застройки; вид разрешенного использования: «Малоэтажная многоквартирная жилая застройка»; код по классификатору 2.1.1.

2. Разместить настоящее постановление на официальном сайте Администрации Холмского муниципального района в информационно телекоммуникационной сети «Интернет».

**Первый заместитель
Главы администрации
муниципального района**



ДОКУМЕНТ ПОДПИСАН
ЭЛЕКТРОННОЙ ПОДПИСЬЮ

П.П. Голошубов

Серийный номер сертификата:
00DB22C1AEFA75A4E2DED01EEDC4996D73
Владелец: Голошубов Павел Павлович
Дата подписания: 15.11.2023 11:10
Срок действия: с 03.10.2023 по 26.12.2024

УТВЕРЖДЕНА
постановлением Администрации
района от 15.11.2023 № 853

**Схема расположения земельного участка или земельных участков
на кадастровом плане территории**

Условный номер земельного участка

(указывается в случае, если предусматривается образование двух и более земельных участков)

Площадь земельного участка 647 м²

(указывается проектная площадь образуемого земельного участка, вычисленная с использованием технологических и программных средств, в том числе размещенных на официальном сайте федерального органа исполнительной власти, уполномоченного Правительством Российской Федерации на осуществление государственного кадастрового учета, государственной регистрации прав, ведение Единого государственного реестра недвижимости и предоставление сведений, содержащихся в Едином государственном реестре недвижимости, в информационно-телекоммуникационной сети "Интернет" (далее - официальный сайт), с округлением до 1 квадратного метра. Указанное значение площади земельного участка может быть уточнено при проведении кадастровых работ не более чем на десять процентов)

Обозначение характерных точек границ	Координаты, м	
	(указываются в случае подготовки схемы расположения земельного участка с использованием технологических и программных средств, в том числе размещенных на официальном сайте. Значения координат, полученные с использованием указанных технологических и программных средств, указываются с округлением до 0,01 метра)	
	X	Y
1	2	3
1	422972.43	2170549.26
2	422972.62	2170550.76
3	422973.66	2170555.88
4	422973.75	2170556.33
5	422976.69	2170580.19
6	422971.83	2170580.90
7	422971.64	2170582.06
8	422956.12	2170584.81
9	422952.20	2170555.00
10	422963.41	2170553.40
11	422962.96	2170550.92
1	422972.43	2170549.26







Схема расположения земельного участка или земельных участков на кадастровом плане территории

МСК 53 (Зона-2)



Масштаб 1:500

Условные обозначения

-  - Вновь образованная часть границы, сведения о которой достаточны для определения ее местоположения
-  - Характерная точка границы, сведения о которой позволяют однозначно определить ее положение на местности
-  - Обозначение новой характерной точки
-  - Существующая часть границы, имеющиеся в ЕГРН сведения о которой достаточны для определения ее местоположения
-  - Характерная точка границы земельного участка, сведения о которой отсутствуют в ЕГРН, местоположение которой определено при кадастровых работах (новая характерная точка)
- 53:19:0010442** - Номер кадастрового квартала
- Зона Ж. 1** - Обозначение территориальной зоны
-  - Обозначение доступа к образуемому земельному участку