



АДМИНИСТРАЦИЯ ХОЛМСКОГО МУНИЦИПАЛЬНОГО  
РАЙОНА

**ПОСТАНОВЛЕНИЕ**

15.11.2023 № 848

г. Холм

**Об утверждении схемы расположения земельного участка или  
земельных участков на кадастровом плане территории**

В соответствии со статьями 11, 68 Земельного кодекса Российской Федерации, Федеральным законом от 25 октября 2001 года № 137-ФЗ «О введении в действие Земельного кодекса Российской Федерации», Федеральным законом от 24 июля 2007 года № 221-ФЗ «О кадастровой деятельности», на основании решения Думы Холмского муниципального района от 18.05.2015 № 392 «О реорганизации Администрации Холмского муниципального района», Администрация Холмского муниципального района **ПОСТАНОВЛЯЕТ:**

1. Утвердить схему расположения земельного участка, на кадастровом плане территории кадастрового квартала 53:19:0010304 площадью 686 кв. м. расположенного по адресу: Российская Федерация, Новгородская область, Холмский муниципальный район, Холмское городское поселение, г. Холм, ул. Урицкого, земельный участок 92 категория земель: земли населенных пунктов; зона: Ж-1. зона индивидуальной усадебной жилой застройки; вид разрешенного использования: «Малоэтажная многоквартирная жилая застройка»; код по классификатору 2.1.1.

2. Разместить настоящее постановление на официальном сайте Администрации Холмского муниципального района в информационно телекоммуникационной сети «Интернет».

**Первый заместитель  
Главы администрации  
муниципального района**



ДОКУМЕНТ ПОДПИСАН  
ЭЛЕКТРОННОЙ ПОДПИСЬЮ

**П.П. Голошубов**

Серийный номер сертификата:  
00DB22C1AEFA75A4E2DED01EEDC4996D73  
Владелец: Голошубов Павел Павлович  
Дата подписания: 15.11.2023 10:23  
Срок действия: с 03.10.2023 по 26.12.2024

**УТВЕРЖДЕНА**  
 постановлением Администрации  
 района от 15.11.2023 № 848

**Схема расположения земельного участка или земельных участков  
 на кадастровом плане территории**

**Условный номер земельного участка**

(указывается в случае, если предусматривается образование двух и более земельных участков)

**Площадь земельного участка 686 м<sup>2</sup>**

(указывается проектная площадь образуемого земельного участка, вычисленная с использованием технологических и программных средств, в том числе размещенных на официальном сайте федерального органа исполнительной власти, уполномоченного Правительством Российской Федерации на осуществление государственного кадастрового учета, государственной регистрации прав, ведение Единого государственного реестра недвижимости и предоставление сведений, содержащихся в Едином государственном реестре недвижимости, в информационно-телекоммуникационной сети "Интернет" (далее - официальный сайт), с округлением до 1 квадратного метра. Указанное значение площади земельного участка может быть уточнено при проведении кадастровых работ не более чем на десять процентов)

Обозначение характерных точек границ	Координаты, м	
	X	Y
<b>1</b>	<b>2</b>	<b>3</b>
1	425283.11	2171818.94
2	425282.75	2171823.37
3	425280.10	2171823.21
4	425278.82	2171831.11
5	425278.02	2171836.78
6	425257.51	2171834.54
7	425258.69	2171821.16
8	425256.83	2171820.16
9	425258.14	2171805.56
10	425269.73	2171806.62
11	425283.00	2171808.22
12	425283.98	2171808.34
1	425283.11	2171818.94






**Схема расположения земельного участка или земельных участков на кадастровом плане территории**

МСК 53 (Зона-2)



Масштаб 1:500

**Условные обозначения**

-  - Вновь образованная часть границы, сведения о которой достаточны для определения ее местоположения
-  - Характерная точка границы, сведения о которой позволяют однозначно определить ее положение на местности
-  - Обозначение новой характерной точки
-  - Характерная точка границы земельного участка, сведения о которой отсутствуют в ЕГРН, местоположение которой определено при кадастровых работах (новая характерная точка)
-  - Обозначение доступа к образуемому земельному участку
- 53:19:0010304** - Номер кадастрового квартала
- Зона Ж.1** - Обозначение территориальной зоны