



АДМИНИСТРАЦИЯ ХОЛМСКОГО МУНИЦИПАЛЬНОГО
РАЙОНА

ПОСТАНОВЛЕНИЕ

15.11.2023 № 847

г. Холм

**Об утверждении схемы расположения земельного участка или
земельных участков на кадастровом плане территории**

В соответствии со статьями 11, 68 Земельного кодекса Российской Федерации, Федеральным законом от 25 октября 2001 года № 137-ФЗ «О введении в действие Земельного кодекса Российской Федерации», Федеральным законом от 24 июля 2007 года № 221-ФЗ «О кадастровой деятельности», на основании решения Думы Холмского муниципального района от 18.05.2015 № 392 «О реорганизации Администрации Холмского муниципального района», Администрация Холмского муниципального района **ПОСТАНОВЛЯЕТ:**

1. Утвердить схему расположения земельного участка, на кадастровом плане территории кадастрового квартала 53:19:0010401 площадью 1103 кв. м. расположенного по адресу: Российская Федерация, Новгородская область, Холмский муниципальный район, Холмское городское поселение, г. Холм, ул. Набережная, земельный участок 5 категория земель: земли населенных пунктов; зона: ОД. Общественно-деловая зона; вид разрешенного использования: «Малоэтажная многоквартирная жилая застройка»; код по классификатору 2.1.1.

2. Разместить настоящее постановление на официальном сайте Администрации Холмского муниципального района в информационно телекоммуникационной сети «Интернет».

**Первый заместитель
Главы администрации
муниципального района**



ДОКУМЕНТ ПОДПИСАН
ЭЛЕКТРОННОЙ ПОДПИСЬЮ

П.П. Голошубов

Серийный номер сертификата:
00DB22C1AEFA75A4E2DED01EEDC4996D73
Владелец: Голошубов Павел Павлович
Дата подписания: 15.11.2023 10:23
Срок действия: с 03.10.2023 по 26.12.2024

УТВЕРЖДЕНА
постановлением Администрации
района от 15.11.2023 № 847

**Схема расположения земельного участка или земельных участков
на кадастровом плане территории**

Условный номер земельного участка

(указывается в случае, если предусматривается образование двух и более земельных участков)

Площадь земельного участка 1103 м²

(указывается проектная площадь образуемого земельного участка, вычисленная с использованием технологических и программных средств, в том числе размещенных на официальном сайте федерального органа исполнительной власти, уполномоченного Правительством Российской Федерации на осуществление государственного кадастрового учета, государственной регистрации прав, ведение Единого государственного реестра недвижимости и предоставление сведений, содержащихся в Едином государственном реестре недвижимости, в информационно-телекоммуникационной сети "Интернет" (далее - официальный сайт), с округлением до 1 квадратного метра. Указанное значение площади земельного участка может быть уточнено при проведении кадастровых работ не более чем на десять процентов)

Обозначение характерных точек границ	Координаты, м	
	X	Y
1	2	3
1	424363.15	2170967.01
2	424382.84	2170981.31
3	424377.11	2170989.69
4	424378.33	2170990.53
5	424370.94	2171000.90
6	424367.42	2171005.82
7	424366.87	2171005.44
8	424363.59	2171009.90
9	424358.58	2171017.09
10	424350.85	2171011.43
11	424352.21	2171009.48
12	424338.47	2170999.45
13	424345.91	2170988.55
14	424356.26	2170975.12
1	424363.15	2170967.01

Схема расположения земельного участка или земельных участков на кадастровом плане территории

МСК 53 (Зона-2)

53:19:0010401

Зона ОД







Ул. Набережная

ул. Набережная



Масштаб 1:500

Условные обозначения

-  - Вновь образованная часть границы, сведения о которой достаточны для определения ее местоположения
-  - Характерная точка границы, сведения о которой позволяют однозначно определить ее положение на местности
-  - Обозначение новой характерной точки
-  - Существующая часть границы, имеющиеся в ЕГРН сведения о которой достаточны для определения ее местоположения
-  - Обозначение доступа к образуемому земельному участку
- 53:19:0010401** - Номер кадастрового квартала
- Зона ОД** - Обозначение территориальной зоны
-  - Характерная точка границы земельного участка, сведения о которой отсутствуют в ЕГРН, местоположение которой определено при кадастровых работах (новая характерная точка)