



АДМИНИСТРАЦИЯ ХОЛМСКОГО МУНИЦИПАЛЬНОГО
РАЙОНА

ПОСТАНОВЛЕНИЕ

23.08.2022 № 541

г. Холм

Об утверждении схемы расположения земельного участка или земельных участков на кадастровом плане территории

В соответствии со статьями 11, 68 Земельного кодекса Российской Федерации, Федеральным законом от 25 октября 2001 года № 137-ФЗ «О введении в действие Земельного кодекса Российской Федерации», Федеральным законом от 24 июля 2007 года № 221-ФЗ «О кадастровой деятельности», на основании решения Думы Холмского муниципального района от 18.05.2015 № 392 «О реорганизации Администрации Холмского муниципального района», Администрация Холмского муниципального района **ПОСТАНОВЛЯЕТ:**

1. Утвердить схему расположения земельного участка на кадастровом плане территории кадастрового квартала 53:19:0010409:ЗУ1 площадью 1044 кв. м. расположенного по адресу: Российская Федерация, Новгородская область, Холмский муниципальный район, Холмское городское поселение, г. Холм, ул. Октябрьская, з/у 36а. Категория земель: земли населенных пунктов; зона: Р.2. (зона парков, скверов); вид разрешённого использования: отдых (рекреация); код по классификатору 5.0.

2. Разместить, настоящее постановление на официальном сайте Администрации Холмского муниципального района в информационно телекоммуникационной сети «Интернет».

**Глава
муниципального района**



ДОКУМЕНТ ПОДПИСАН
ЭЛЕКТРОННОЙ ПОДПИСЬЮ






Серийный номер сертификата:
63AD0BF944037B5616AA5D676C45C63B194C3109
Владелец: Сяляев Виталий Ильич
Дата подписания: 23.08.2022 12:50
Срок действия: с 09.11.2021 по 09.02.2023

В.И. Сяляев

УТВЕРЖДЕНА
постановлением Администрации
района от 23.08.2022 № 541

| Условный номер земельного участка – | | |
|---|---------------|------------|
| Площадь земельного участка <u>1044</u> м ² | | |
| Обозначение характерных точек границ | Координаты, м | |
| | X | Y |
| 1 | 2 | 3 |
| 1 | 423935.22 | 2170811.87 |
| 2 | 423893.95 | 2170816.87 |
| 3 | 423892.41 | 2170794.95 |
| 4 | 423892.38 | 2170793.47 |
| 5 | 423893.01 | 2170792.14 |
| 6 | 423894.17 | 2170791.22 |
| 7 | 423895.61 | 2170790.91 |
| 8 | 423926.82 | 2170785.94 |
| 9 | 423928.24 | 2170785.91 |
| 10 | 423929.53 | 2170786.47 |
| 11 | 423930.47 | 2170787.50 |
| 12 | 423930.92 | 2170788.83 |
| 1 | 423935.22 | 2170811.87 |



| Условные обозначения: | |
|--|---|
| доступ (улицы, проезжие части, проезды, проходы, обеспечивающие доступ к земельному участку) |  |
| Наименование населённого пункта | Холм |
| Граница кадастрового квартала |  |
| вновь образованная часть границы, сведения о которой достаточны для определения ее местоположения |  |
| существующая часть границы, имеющиеся в ЕГРН сведения о которой достаточны для определения ее местоположения |  |
| Границы муниципальных образований 53:19-3.4 |  |
| обозначение земельного участка | :201 |
| обозначение кадастрового квартала | 53:19:0010409 |
| Территориальная зона | 53:19-7.1 |
| Обозначение территориальной зоны | Р.2 |