



АДМИНИСТРАЦИЯ ХОЛМСКОГО МУНИЦИПАЛЬНОГО  
РАЙОНА

**ПОСТАНОВЛЕНИЕ**

23.12.2020 № 106

Холм

**Об утверждении схемы расположения земельного участка или земельных участков на кадастровом плане территории**

В соответствии со статьями 11, 68 Земельного кодекса Российской Федерации, Федеральным законом от 25 октября 2001 года № 137-ФЗ «О введении в действие Земельного кодекса Российской Федерации», Федеральным законом от 24 июля 2007 года № 221-ФЗ «О кадастровой деятельности», на основании решения Думы Холмского муниципального района от 18.05.2015 № 392 «О реорганизации Администрации Холмского муниципального района» и заявления Администрации Красноборского сельского поселения, Администрация Холмского муниципального района **ПОСТАНОВЛЯЕТ:**

1. Утвердить схему расположения земельного участка на кадастровом плане территории кадастрового квартала 53:19:0040102:ЗУ1 площадью 107 кв.м. расположенного по адресу: Российская Федерация, Новгородская область, Холмский муниципальный район, Красноборское сельское поселение, д. Красный Бор, ул. Центральная, з/у 22 «а». Категория земель: земли населенных пунктов; зона: КЛ (зона кладбищ); вид разрешённого использования: Ритуальная деятельность.

2. Разместить, настоящее постановление на официальном сайте Администрации Холмского муниципального района в информационно телекоммуникационной сети «Интернет».

**Первый заместитель  
Главы администрации  
муниципального района**



ДОКУМЕНТ ПОДПИСАН  
ЭЛЕКТРОННОЙ ПОДПИСЬЮ

Серийный номер сертификата:  
0883FB252CB71C2AAAЕA11F8AAE812CDAF  
Владелец: Прокофьева Татьяна Александровна  
Дата подписания: 23.12.2020 16:56  
Срок действия: с 10.06.2020 по 10.09.2021

**Т.А. Прокофьева**

**УТВЕРЖДЕНА**  
постановлением Администрации  
района от 23.12.2020 № 106

<b>Схема расположения земельного участка или земельных участков на кадастровом плане территории</b>		
<b>Условный номер земельного участка</b>		
<b>Площадь земельного участка 107 м<sup>2</sup> Система координат МСК 53 (Зона-2)</b>		
<b>Обозначение характерных точек границ</b>	<b>Координаты, м</b>	
	<b>X</b>	<b>Y</b>
<b>1</b>	<b>2</b>	<b>3</b>
1	407770.03	2148027.39
2	407772.29	2148019.22
3	407784.38	2148022.46
4	407782.11	2148030.80
1	407770.03	2148027.39






Схема расположения земельного участка или земельных участков на кадастровом плане территории

53.2



Масштаб 1:1000

Условные обозначения

-  - Вновь образованная часть границы, сведения о которой достаточны для определения ее местоположения
-  - Характерная точка границы, сведения о которой позволяют однозначно определить ее положение на местности
-  - Обозначение новой характерной точки
-  - Существующая часть границы, имеющиеся в ЕГРН сведения о которой достаточны для определения ее местоположения
-  - Обозначение доступа к образуемому земельному участку
- 53:19:0040102** - Номер кадастрового квартала
- Зона КЛ** - Обозначение территориальной зоны

